



G: 左から2番目の石のベンチ手前から  
ベンチ、釜場の建物が入るように  
池全体を撮影する。

K 変更地点 : 遊歩道の最初の曲がり角から  
池の浮島に向かって撮影する。

23/04/08 撮影地点変更






K地点岩槻駅方向削除







- ① : 撮影 : ZY T字路の突き当りにある桜から、荒井産業の塀全体を撮影する。
- ② : 撮影 : ZY 駐車場（空地）の入り口付近の、桜の間隔が開いているところから、塀の欠けたところを2か所撮影する。
- ③ : 撮影 : ZZ 橋の中央から、横の盛り土、荒井産業の塀全体、煙突を撮影する。  
(盛り土撮影新規追加)

	撮影位置：ZY	撮影位置：ZY	撮影位置 ZY
撮影画像			
撮影位置写真			
	<p>① T字路の突き当りにある桜から荒井産業の塀全体を撮影する</p>	<p>② 駐車場（空地）の入り口付近の、桜の間隔が開いている場所から、塀の欠けたところを2か所撮影する。</p>	

	撮影場所 ZZ	撮影場所 ZZ	撮影場所 ZZ
撮影画像			
撮影位置写真	<p>③ 橋の中央から、横の盛り土、荒井産業の塀全体、煙突を撮影する。</p>		